



LA MORENICA  
2024

+39 335 5901825

lamorenicaendurance@gmail.com



# LA MORENICA 2024

## Programma

Cavaglià (BI) | 02/03 Marzo 2024  
presso J&G La Scuderia



FEI



01

# LA MORENICA

Info utili



## VALIDA COME

**1ª Tappa Circuito FISE e Coppa Italia Giovani Cavalli**  
TAPPA CAMPIONATO ENDURANCE VALLE D'AOSTA  
TAPPA CAMPIONATO ENDURANCE PIEMONTE



## NUMERI UTILI

### COMITATO ORGANIZZATORE

+39 335 5901825 Franco Pitti  
+39 346 2579666 Alessia Lustrissy  
lamorenicaendurance@gmail.com

### MANISCALCO

+39 335 6856046 Stefano Falaschi

### VETERINARIO DI SERVIZIO

+39 338 8928366 Marzia Merisio

### MEDICO DI SERVIZIO

+39 328 1503272 Bruno Massobrio

### CHIEF STEWARD

+39 347 1637886 Veronica Revel

### PRESIDENTE DI GIURIA

+39 335 7625297 Rosalba Mastrorilli

### FOTOGRAFO DI GARA

www.sassofotografie.it



## SEGRETERIA DI GARA

**Segretaria** Carolina Marengi  
**Cronometraggio** T-track System  
**Contatto** info@t-tracksystem.com  
**Live** www.t-tracksystem.com  
**GPS** Racemap App



## SCHEDULE FEI

**GROUND JURY PRESIDENT** Mastrorilli Rosalba (ITA)  
**GROUND JURY MEMBER** Righelli Mariuccia (ITA)  
**GROUND JURY MEMBER** Jordanova Maria (BUL)

**FOREIGN JUDGE** Kostova Teodora (BUL)

**TECHNICAL DELEGATE** Pazitny Vladimir (SVK)

**CHIEF STEWARD** Revel Veronica (ITA)

**STEWARD** Chiorino Marco (ITA)

**STEWARD** Mattioli Cristina (ITA)

**VET COMMISSION PRESIDENT** Zorzi Giovanni (ITA)

**VET COMMISSION MEMBER** Bona Roberto (ITA)


**VET COMMISSION MEMBER** Marchese Christine (ITA)

**FOREIGN VET DELEGATE** Sabev Sasho (BUL)

**TREATING VET PRESIDENT** Merisio Marzia (ITA)

**VET TREATMENT MEMBER** Ariasi Alessandra (ITA)

**VSM** Merisio Marzia (ITA)



# LOCATION

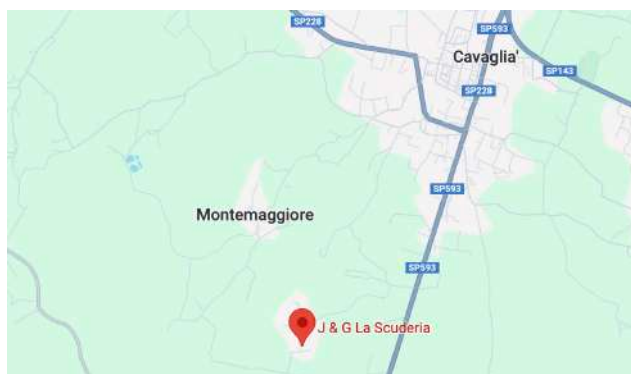
## ✓ CAMPO GARA

### J&G La Scuderia

#### Presso Cascina Belvedere,

Str. Vicinale Monforno 236, 13881, Cavaglia (BI)

Le strutture del circolo ippico "J & G La Scuderia" sono immerse nel verde dei boschi che circondano il lago di Viverone, al margine dell'anfiteatro morenico della Serra. La vicinanza del casello autostradale di Santhià, punto di accesso per l'autostrade A4 e A26, rende il centro sportivo facilmente raggiungibile. Qui sarà allestito il campo gara della Morenica 2024: il cancello veterinario con area cooling e rest adiacenti, i box per la scuderizzazione dei cavalli e tutti i servizi necessari quali bar, ristorante e servizi igienici.



## ✓ VET GATE ESTERNO (GARE FEI)

### Asd Lo Sperone

#### 45°25'07.1"N 7°54'54.5"E

Campo gara Lo Sperone, comune di Vestignè (TO)

Per garantire ai binomi partecipanti alle categorie internazionali un percorso con fondi adatti, alcuni cancelli veterinari si svolgeranno nelle strutture del Circolo Ippico Lo Sperone di Vestignè. La struttura ospita abitualmente competizioni equestri di diversi livelli e discipline e permette nel nostro caso di usufruire della parte di territorio migliore che l'Anfiteatro Morenico offre. Presso Lo Sperone è allestito un cancello veterinario con cooling e rest area adiacenti. La struttura mette inoltre a disposizione dei team tutti i servizi necessari quali bar, ristorante e servizi igienici.



03

---

# PROGRAMMA

GIOVEDÌ

**29 Febbraio 2024**

17:00

**Apertura Scuderie**

20:00

**Chiusura Scuderie**

VENERDÌ

**01 Marzo 2024**

07:00

**Apertura scuderie**

12:00

**Apertura campo gara esterno**

presso Circolo Ippico Lo Sperone per allestimento Rest Area

15:00

**Inizio Visite Veterinarie FEI**

Categorie CEI3\*, CEI2\* e CEIY2\*, CEI1\* e CEIY1\*

17:00

**Chiusura campo gara esterno**

Chiusura Circolo Ippico Lo Sperone per allestimento Rest Area

18:00

**Briefing Concorrenti**

Presso il Bar della struttura J&amp;G La Scuderia

21:00

**Chiusura Scuderie**

---

SABATO

**02 Marzo 2024**

04:30

**Apertura Scuderie**

06:40

**Partenza CEI3\* 140 km**

06:45

**Partenza CEI2\* 120 km**

06:45

**Partenza CEIYJ2\* 120 km**

07:00

**Partenza CEI1\* 100 km**

07:00

**Partenza CEIYJ1\* 100 km**

18:00

**Premiazione**

Presso il Bar della struttura J&G La Scuderia

---

DOMENICA

**03 Marzo 2024**

07:00

**Apertura Cannello Veterinario**

08:00

**Partenza CEN B 81 KM**

08:15

**Partenza CEN B/R 81 KM**

09:00

**Partenza CEN A 54 KM**

11:00

**Partenza DEBUTTANTI**

16:00

**Premiazione**

Presso il Bar della struttura J&G La Scuderia

## 04

# CATEGORIE FEI

percorso "in linea"

## CEI1\* e CEIJ1\* 100

CAVAGLIÀ – CARAVINO  
35 KM

CARAVINO – CARAVINO  
39 KM

CARAVINO – CAVAGLIÀ  
26 KM

## CEI2\* e CEIJ2\* 120

CAVAGLIÀ – CARAVINO  
35 KM

CARAVINO – CARAVINO  
39 KM

CARAVINO – CAVAGLIÀ  
26 KM

CAVAGLIÀ – CAVAGLIÀ  
20 KM

## CEI3\* 140

CAVAGLIÀ – CARAVINO  
35 KM

CARAVINO – CARAVINO  
39 KM

CARAVINO – CAVAGLIÀ  
26 KM

CAVAGLIÀ – CAVAGLIÀ  
20 KM

CAVAGLIÀ – CAVAGLIÀ  
20 KM

### DESCRIZIONE PERCORSO

Il punto di partenza per tutte le categorie FEI sarà il J&G La Scuderia di Cavaglià dove inizia la prima fase di 35 km che termina nelle strutture dell'ASD Lo Sperone, sede di precedenti gare di Endurance, nel comune di Vestignè/Caravino. **Presso le strutture dell'ASD Lo Sperone sarà allestito il cancello veterinario esterno.** Superato il primo cancello vet i concorrenti ripartiranno sul secondo anello di gara di 39 km, totalmente diverso dal primo, che li vedrà percorrere la campagna dei comuni di Vestignè e Borgomasino per raggiungere Moncrivello fino a lambire la sponda del fiume Dora Baltea per poi fare ritorno al cancello veterinario presso le strutture dell'ASD Lo Sperone. Superato il secondo cancello vet, i concorrenti faranno ritorno a Cavaglià percorrendo il terzo anello di gara di 26 km, quasi interamente diverso dai primi due, dove le categorie CEI1\* e CEIJ1\* finiranno la loro gara. I concorrenti delle categorie CEI3\*, CEI2\* e CEIJ2\* ripartiranno per percorrere gli ultimi km di gara grazie ad un anello di 20 km che parte e arriva a Cavaglià. Presso le strutture del J&G La Scuderia saranno allestiti come di consueto il cancello veterinario, la cooling area e la rest area.

### DESCRIZIONE CANCELLO VETERINARIO ESTERNO

Presso il Circolo Ippico Lo Sperone sarà allestito il cancello veterinario esterno dove tutte le categorie FEI faranno 2 cancelli e 2 soste (primo e secondo vet gate di gara). **Sarà allestita una cooling area dotata di numerosi vasconi da 350 lt da cui le assistenze potranno prendere l'acqua per bagnare il proprio cavallo SOLO CON PICCOLI SECCHI/BROCCHIE/SPUGNE.** Non sarà quindi permesso lasciare secchi pieni in terra nella cooling tra un giro e l'altro.

Ci sarà un'area adibita alla zona paddocks per la sosta dove le assistenze potranno recarsi il venerdì (a orari prefissati, vedi programma) per allestire la propria area. Per la categoria CEI1\* è consigliabile montare il proprio paddock soltanto nelle strutture dello Sperone (vet gate esterno) in quanto una volta tornati a Cavaglià la gara per loro sarà finita. Per le altre categorie che faranno le soste anche a Cavaglià sarà possibile montare un altro paddock a Cavaglià. Anche la cooling area di Cavaglià sarà dotata di vasconi d'acqua da 350 lt e si potrà bagnare SOLO CON PICCOLI SECCHI/BROCCHIE/SPUGNE. Non sarà quindi permesso lasciare secchi pieni in terra nella cooling tra un giro e l'altro.

# ROADBOOK

## Anello 1 CAVAGLIÀ – CARAVINO (Giallo, 35 km)

### A1



Lasciare il campo gara percorrendo la strada asfaltata.

**VIETATO ACCEDERE/LASCIARE IL CENTRO DALLA STRADA STERRATA SULLA QUALE VIGE L'ORDINANZA DI CHIUSURA AL TRANSITO DEL COMUNE DI CAVAGLIA!**

All'immissione sulla statale, allo stop, azzerare il contachilometri e svoltare a sinistra.

Km 0,9 alla rotonda, svoltare a sinistra in direzione Viverone

Km 1,5 al semaforo, svoltare a sinistra in direzione Viverone

Km 3 alla rotonda, prendere la seconda uscita in direzione Viverone

Km 4,7 alla rotonda, prendere la seconda uscita e proseguire in direzione Viverone/

Km 10,1 al semaforo, svoltare a sinistra in direzione Azeglio

Km 12 svoltare a destra subito dopo il cartello Azeglio

Km 12,5 svoltare a destra in direzione Poggia

Km 12,8 svoltare a destra nella strada sterrata in discesa, siete arrivati al punto assistenza A1

[i cavalli avranno percorso 15 km]

### A2



Fare inversione di marcia e azzerare il contachilometri all'imbocco della strada asfaltata, svoltare a sinistra.

Km 0,2 allo stop, svoltare a sinistra

Km 0,6 allo stop, svoltare a sinistra in direzione Ivrea

Km 1,6 al semaforo, svoltare a sinistra in direzione Ivrea

Km 4,9 al semaforo, proseguire dritto

Km 5,2 alla rotonda, prendere la terza uscita in direzione Poggia

Km 6,5 siete arrivati al punto assistenza A2

[i cavalli avranno percorso 20 km]

### A3



Fare inversione di marcia e azzerare il contachilometri.

Km 1,1 alla rotonda, prendere la terza uscita e riprendere la statale 26 in direzione Ivrea

Km 3,6 alla rotonda, prendere la seconda uscita

Km 3,7 alla rotonda, prendere la terza uscita in direzione Cossano/Caravino

Km 4 nella curva, svoltare a sinistra verso Cascine Isola Larga/Bella, siete arrivati al punto assistenza A3

[i cavalli avranno percorso 24 km]

### V1



Ritornare sulla strada principale in direzione Cossano/Caravino, azzerare il contachilometri, e svoltare a sinistra

Km 3,5 al semaforo, continuare dritto

Km 3,9 al semaforo, svoltare a destra

Km 5,9 svoltare a sinistra in direzione Cigliano/Strambino

Km 9 svoltare a destra in direzione Lo sperone (seguire cartelli 'concorso ippico')

Km 9,3 svoltare a destra in direzione Lo sperone (seguire cartelli 'concorso ippico')

Km 9,7 svoltare a sinistra in direzione Lo sperone (seguire cartelli 'concorso ippico')

Km 10,5 siete arrivati al cancello veterinario 1

Vet Gate 1



# ROADBOOK

## Anello 2 CARAVINO – CARAVINO (Rosso, 39 km)

### A1



Uscire dal parcheggio, all'arco azzerare contachilometri  
 Km 0,8 svoltare a destra  
 Km 1,2 svoltare a sinistra  
 Km 1,5 allo stop, svoltare a destra sulla statale  
 Km 2,3 alla rotonda, prendere la seconda uscita verso Vestigné  
 Km 3,9 alla rotonda, prendere la seconda uscita verso Vestigné  
 Km 5,5 svoltare a destra in direzione cimitero  
 Km 6,3 attenzione siete sul percorso di gara (per circa 200 m)  
 Km 6,6 siete arrivati al punto assistenza A1  
 [i cavalli avranno percorso 9 km]

### A2



Rimanere al punto A1, i cavalli ripasseranno una seconda volta  
 [i cavalli avranno percorso 12 km]

### A3



Fare inversione di marcia e azzerare il contachilometri  
 Km 1 allo stop, svoltare a destra  
 Km 4,8 svoltare a destra e subito dopo a sinistra  
 Km 5 superare il ponte sul naviglio e svoltare a destra  
 Km 5,1 svoltare a destra, superare il ponte sul naviglio, poi svoltare subito a sinistra,  
 siete arrivati al punto assistenza A3  
 [i cavalli avranno percorso 25 km]

### A4



Fare inversione di marcia, superare il ponte sul naviglio e azzerare il contachilometri  
 allo stop, svoltare a sinistra  
 Km 0,1 svoltare a sinistra sul ponte sul naviglio  
 Km 0,3 svoltare a destra e subito dopo a sinistra riprendendo la strada principale  
 Km 4 svoltare a sinistra in direzione cimitero  
 Km 4,7 siete arrivati al punto assistenza A4  
 [i cavalli avranno percorso 30 km]

### V2

Vet Gate 2



Fare inversione di marcia e azzerare il contachilometri  
 Km 0,6 svoltare a sinistra sulla statale in direzione del centro ippico  
 Km 2,2 alla rotonda, prendere la seconda uscita in direzione Tina/Ivrea  
 Km 3,8 alla rotonda, prendere la seconda uscita in direzione Ivrea  
 Km 4,6 svoltare a sinistra in direzione Lo sperone (seguire cartelli 'concorso ippico')  
 Km 5 sul ponte, svoltare a destra in direzione Lo sperone (seguire cartelli 'concorso ippico')  
 Km 5,4 svoltare a sinistra in direzione Lo sperone (seguire cartelli 'concorso ippico')  
 Km 6,2 siete arrivati al cancello veterinario

# ROADBOOK

## Anello 3 CARAVINO – CAVAGLIÀ (Blu, 26 km)

### A1



Uscire dal parcheggio, all'arco azzerare contachilometri  
Km 0,8 svoltare a destra  
Km 1,2 dopo il ponte, svoltare a sinistra  
Km 1,5 allo stop, svoltare a sinistra  
Km 4,5 svoltare a destra in direzione Azeglio/Albiano  
Km 6,5 al semaforo, svoltare a destra in direzione Azeglio/Caravino  
Km 6,7 alla rotonda, prendere la prima uscita in direzione Azeglio/Caravino  
Km 7 svoltare a destra sulla strada Guadalungo, avete di fronte il cimitero, siete arrivati al punto assistenza A1  
[i cavalli avranno percorso 7 km]

### A2



Azzerare il contachilometri all'immissione sulla strada principale e svoltare a destra in direzione Cossano/Caravino  
Km 3,7 svoltare a sinistra in direzione Azeglio  
Km 3,9 mantenere la destra  
Km 4,2 svoltare a sinistra in direzione Azeglio  
Km 4,5 allo stop siete arrivati al punto assistenza A2  
[i cavalli avranno percorso 13 km]

### A3



Allo stop, azzerare il contachilometri e proseguire a sinistra in direzione Settimo Rottaro/Azeglio  
(attenzione siete sul percorso di gara)  
Km 1,9 tenere la sinistra in direzione Piverone  
Km 2,1 in piazza, davanti alla chiesa, svoltare a sinistra in direzione Azeglio/Piverone  
Km 2,2 proseguire sulla destra  
Km 2,3 tenere la sinistra in direzione Azeglio/Piverone  
Km 2,5 siete arrivati al punto assistenza A3  
[i cavalli avranno percorso 17 km]

### V3



### Vet Gate 3

Azzerare il contachilometri e proseguire in direzione Piverone/Azeglio  
Km 1,7 svoltare a destra in direzione Piverone  
Km 2 al semaforo, continuare dritto  
Km 2,5 continuare dritto in direzione Piverone  
Km 4,4 svoltare a destra in direzione Cavaglià/Biella  
Km 9,7 alla rotonda, prendere la seconda uscita in direzione Cavaglià  
Km 11,4 alla rotonda, prendere la prima uscita in direzione Cavaglià  
Km 12,8 al semaforo, svoltare a destra  
Km 13,4 alla rotonda, prendere la prima uscita in direzione Alice Castello  
Km 14,4 svoltare a destra in direzione J&G La Scuderia, continuare sulla strada asfaltata fino al parcheggio del centro.

# ROADBOOK

## Anello 4 CAVAGLIÀ – CAVAGLIÀ (Arancione, 20 km)

# A1




Lasciare il campo gara percorrendo la strada asfaltata. All'immissione sulla statale, allo stop, azzerare il contachilometri e svoltare a sinistra in direzione Cavaglià.  
 Km 0,9 alla rotonda, prendere la seconda uscita in direzione Viverone  
 Km 1,5 al semaforo, svoltare a sinistra in direzione Viverone  
 Km 3 alla rotonda, prendere la seconda uscita in direzione Viverone  
 Km 4,7 alla rotonda, prendere la seconda uscita e proseguire in direzione Ivrea  
 Km 10,2 al semaforo, svoltare a sinistra in direzione Azeglio  
 Km 12 proseguire dritto in direzione Azeglio  
 Km 12,4 al semaforo, svoltare a sinistra in direzione terre panoramiche/approdo turistico  
 Km 12,7 mantenere la sinistra in direzione terre panoramiche/approdo turistico  
 Km 12,9 siete arrivati al punto assistenza A1  
 [i cavalli avranno percorso 11 km]

# V4



Vet Gate 4

Fare inversione di marcia e azzerare il contachilometri  
 Km 0,5 al semaforo, svoltare a destra  
 Km 0,8 all'incrocio, proseguire dritto  
 Km 2,7 al semaforo, svoltare a destra  
 Km 8,1 alla rotonda, prendere la seconda uscita  
 Km 9,7 alla rotonda, prendere la prima uscita  
 Km 11,1 al semaforo, svoltare a destra  
 Km 11,7 alla rotonda, prendere la prima uscita in direzione Alice Castello  
 Km 12,7 svoltare a destra in direzione J&G La Scuderia, proseguire sulla strada asfaltata fino al parcheggio del centro



# CATEGORIE NAZIONALI

domenica 3 marzo

Le categorie regionali si svolgeranno come di consueto nelle strutture di J&G La Scuderia di Cavaglià.

## CEN B e B/R 81 KM

27 KM

27 KM

27 KM

## CEN A 54 KM

27 KM

27 KM

## DEB 27 KM

27 KM

### CEN B 81 km

Tempo massimo arrivo 3° anello

(media minima 12 km/h)

16:05:00

### CEN B/R 81 km

Media minima 12 km/h

2:15:00

Media massima 16 km/h

1:41:15

Tempo minimo al controllo medie 16.5 km/h

1:29:05 (Km 24,5)

### CEN A 54 km

Media minima 10 km/h

2:42:00

Media massima 15 km/h

1:48:00

Tempo minimo al controllo medie 15.5 km/h

1:34:50 (km 24,5)

### Debuttanti 27 km

Media minima 8 km/h

3:22:30

Media massima 12 km/h

2:15:00

Tempo minimo al controllo medie 12.5 km/h

1:57:36 (km 24,5)

# ROADBOOK

## Anello Arancione 27 km (DOMENICA)

# A1



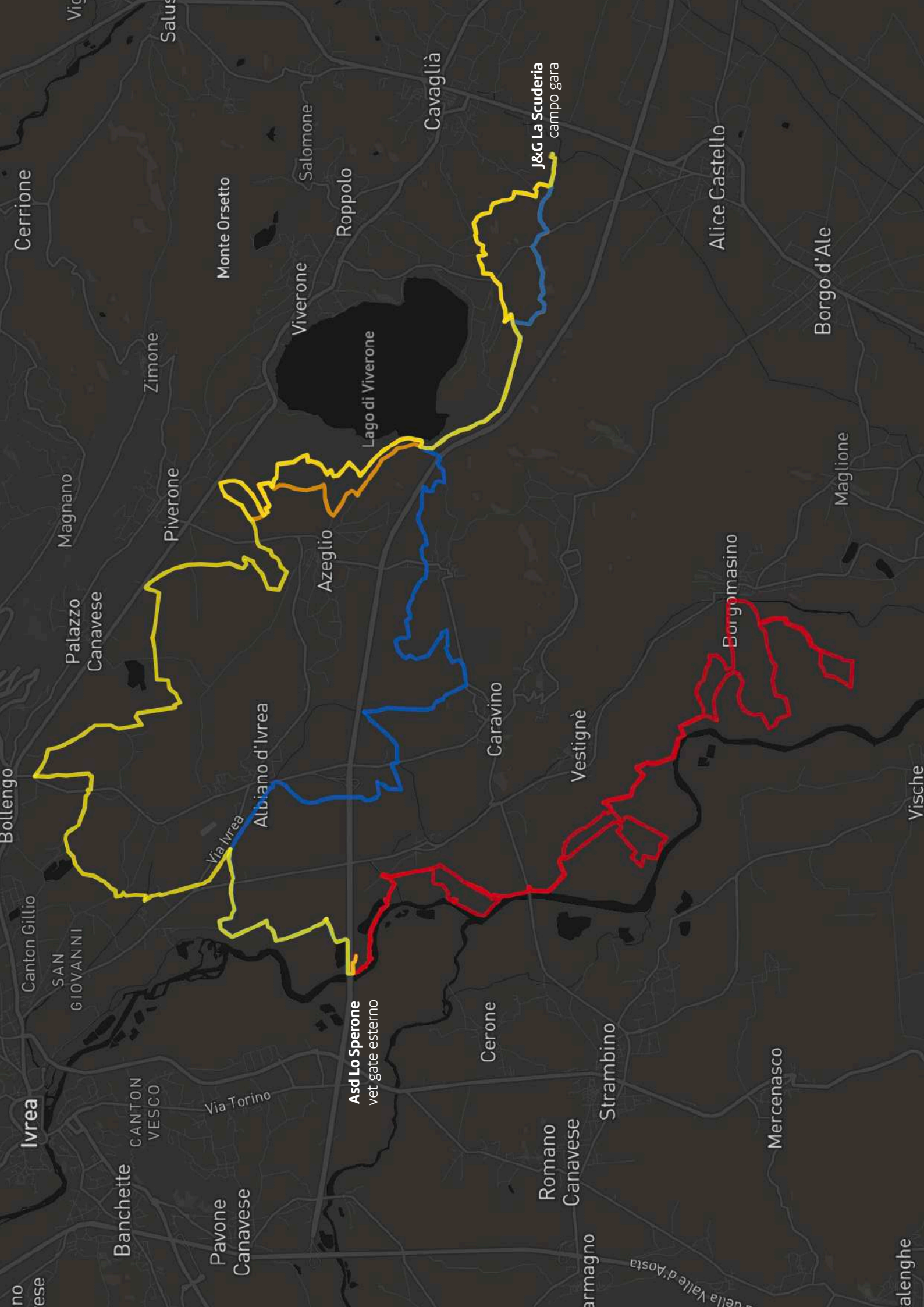
Lasciare il campo gara percorrendo la strada asfaltata. All'immissione sulla statale, allo stop, azzerare il contachilometri e svoltare a sinistra in direzione Cavaglià.  
 Km 0,9 alla rotonda, prendere la seconda uscita in direzione Viverone  
 Km 1,5 al semaforo, svoltare a sinistra in direzione Viverone  
 Km 3 alla rotonda, prendere la seconda uscita in direzione Viverone  
 Km 4,7 alla rotonda, prendere la seconda uscita e proseguire in direzione Ivrea  
 Km 10,2 al semaforo, svoltare a sinistra in direzione Azeglio  
 Km 12 proseguire dritto in direzione Azeglio  
 Km 12,4 al semaforo, svoltare a sinistra in direzione terre panoramiche/approdo turistico  
 Km 12,7 mantenere la sinistra in direzione terre panoramiche/approdo turistico  
 Km 12,9 siete arrivati al punto assistenza A1  
 [i cavalli avranno percorso 17 km]

# V4



Fare inversione di marcia e azzerare il contachilometri  
 Km 0,5 al semaforo, svoltare a destra  
 Km 0,8 all'incrocio, proseguire dritto  
 Km 2,7 al semaforo, svoltare a destra  
 Km 8,1 alla rotonda, prendere la seconda uscita  
 Km 9,7 alla rotonda, prendere la prima uscita  
 Km 11,1 al semaforo, svoltare a destra  
 Km 11,7 alla rotonda, prendere la prima uscita in direzione Alice Castello  
 Km 12,7 svoltare a destra in direzione J&G La Scuderia, proseguire sulla strada asfaltata fino al parcheggio del centro





# GRAZIE A TUTTI!

Sponsors & Partners





NEL PARCO DEL RE  
ENDURANCE CUP



Comitato Regionale Piemonte



GRUPPO ENDURANCE PIEMONTE

**DOMENICA 14 APRILE 2024**

**2ª TAPPA CAMPIONATO ENDURANCE PIEMONTE**

categorie: **Debuttanti - CEN A - CEN B - CEI 1\***



s.s.d. Rubbianetta

**PARCO LA MANDRIA (DRUENTO - TO)**

CENTRO ORGANIZZATORE: **s.s.d. La Rubbianetta**



a.s.d. San Lorenzo

*A beautiful track. Wow effect guaranteed!!!*

*...un percorso da non perdere!  
e a grande richiesta...*

